



**КОМИТЕТ ИМУЩЕСТВЕННЫХ ОТНОШЕНИЙ
АДМИНИСТРАЦИИ ПЕРМСКОГО МУНИЦИПАЛЬНОГО РАЙОНА**

РЕШЕНИЕ 120
о размещении объектов № _____

Пермский край
Пермский район

28.02.2020

Комитет имущественных отношений администрации Пермского муниципального района разрешает Акционерному обществу «Газпром газораспределение Пермь» (ИНН 5902183841, ОГРН 1025900512670, почтовый адрес: 614000, г. Пермь, ул. Петропавловская, 43)

размещение объекта «газопровод давлением до 0,6 Мпа, для размещения которого не требуется разрешение на строительство»

на землях государственная собственность на которые не разграничена

на срок 1 год с 28.02.2020 г. по 27.02.2021 г.

Местоположение: Пермский край, Пермский район, Сылвенское с/п.д. Буланки, с/т Учитель, к участку 17.

Приложение: схема предполагаемых к использованию земель или части земельного участка.

Председатель комитета
имущественных отношений администрации
Пермского муниципального района



Г.В. Мюресов

(подпись, печать)

Схема предполагаемых к использованию земель или части земельного участка

Объект: Газопровод давлением до 0.6 Мпа, для размещения которого не требуется разрешения на строительство

Местоположение: расположенных по адресу: Пермский край, Пермский р-н, Сыльенское с/п.д., Буланки, с/т Учитель, к участку 17

Площадь земель или части земельного участка, кв.м.: 424









Категория земель: земли населенных пунктов

Вид разрешенного использования: -

Описание границ смежных землепользователей:

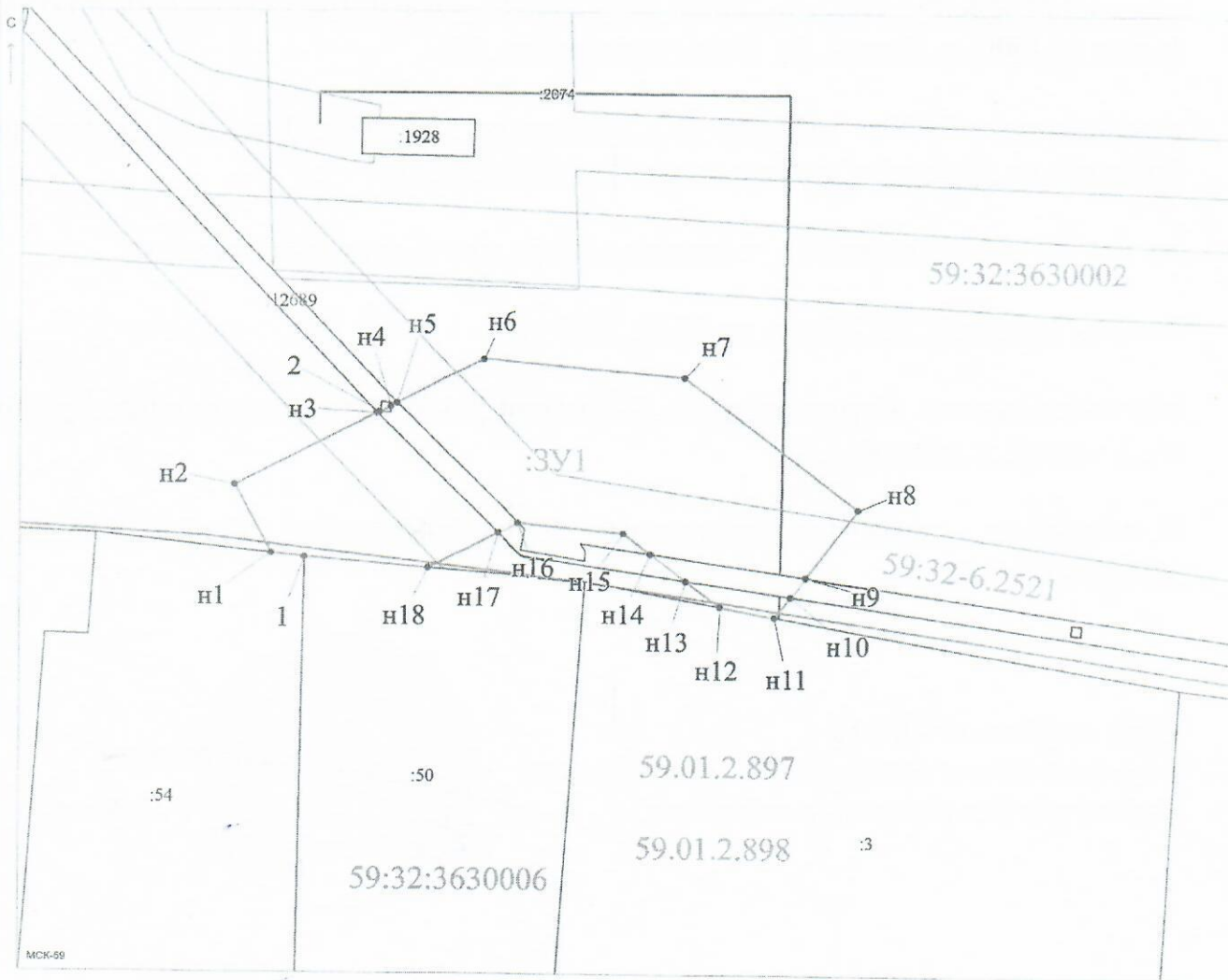
- От точки н1 до точки н3 - земли общего пользования
- От точки н3 до точки 2 - земельный участок с кадастровым номером 59:32:0000000:12689
- От точки 2 до точки н4 - земли общего пользования
- От точки н4 до точки н5 - земельный участок с кадастровым номером 59:32:0000000:12689
- От точки н5 до точки н9 - земли общего пользования
- От точки н9 до точки н10 - земельный участок с кадастровым номером 59:32:0000000:12689
- От точки н10 до точки н11 - земли общего пользования
- От точки н11 до точки н12 - земельный участок с кадастровым номером 59:32:3630006:3
- От точки н12 до точки н13 - земли общего пользования
- От точки н13 до точки н14 - земельный участок с кадастровым номером 59:32:0000000:12689
- От точки н14 до точки н16 - земли общего пользования
- От точки н16 до точки н17 - земельный участок с кадастровым номером 59:32:0000000:12689
- От точки н17 до точки н18 - земли общего пользования
- От точки н18 до точки 1 - земельный участок с кадастровым номером 59:32:3630006:50
- От точки 1 до точки н1 - земельный участок с кадастровым номером 59:32:3630006:54


Условные обозначения:

-  - предполагаемый участок земель, на которых планируется размещение объекта
-  - границы и номер земельного участка, сведения о которых внесены в ЕГРН
-  - границы и номер объекта капитального строительства, сведения о которых внесены в ЕГРН
-  - границы кадастрового квартала
-  - зоны с особыми условиями использования территории, сведения о которых внесены в ЕГРН
-  - обозначение запрашиваемого земельного участка
-  - характеристическая точка границ земель или части земельного участка
-  - номер кадастрового квартала

Каталог координат, м

№ точки границы	X	Y
1	516025.66	2262839.44
н1	516025.90	2262837.17
н2	516030.53	2262834.69
н3	516035.53	2262844.35
2	516035.64	2262844.56
н4	516036.01	2262845.28
н5	516036.24	2262845.72
н6	516039.29	2262851.62
н7	516038.09	2262865.30
н8	516029.13	2262877.10
н9	516024.48	2262873.58
н10	516023.14	2262872.56
н11	516021.73	2262871.49
н12	516022.41	2262867.77
н13	516024.18	2262865.43
н14	516026.01	2262863.02
н15	516027.41	2262861.17
н16	516028.06	2262853.98
н17	516027.40	2262852.59
н18	516024.97	2262847.88
1	516025.66	2262839.44



Заявитель:  / Официна И. В.
 МП (подпись, расшифровка подписи)
 (для юридических лиц и индивидуальных предпринимателей)

Масштаб 1:300